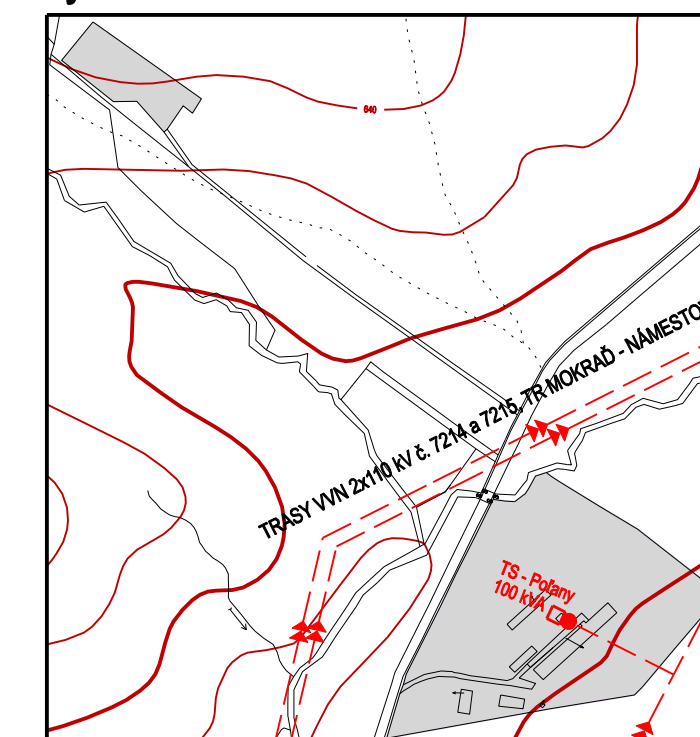


ÚPN OBCE
ORAVSKÝ
PODZÁMOK

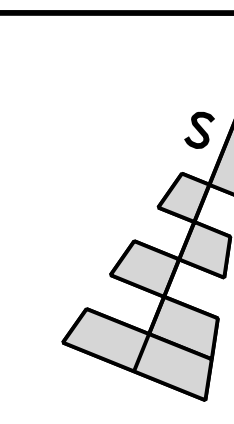

LEGENDA:

STAV	NÁVRH	
		HRANICA KATASTRÁLNEHO ÚZEMIA
		OCHRANNÉ PÁSMA VŠETKYCH DRUHOV
		ASANOVANÉ VEDENIE
		VZDUŠNÉ VEDENIE VVN 220 kV
		VZDUŠNÉ VEDENIE VVN 110 kV
		VZDUŠNÉ VEDENIE VVN 22 kV
		PODZEMNÝ KÁBEL VV 22 kV
		TRAFOSTANICA VV/NN - NA OCEĽOVOM STOŽIARI
		TRAFOSTANICA VV/NN - NA ŽELEZOBETONÝCH STĽPOCH
		TRAFOSTANICA VV/NN - MUROVANÁ SAMOSTATNE STAJACA
		TRAFOSTANICA VV/NN - V OBJEKTE
		VZDUŠNÉ VEDENIE VVN 0,4 kV
		STL PLYNOVOD

POL'ANY (k.ú. Or. Podzámok),
výrez M 1:5000



ÚPN OBCE ORAVSKÝ PODZÁMOK V ZNENÍ DOPLNKU Č.1, SCHVÁLENÉHO uznesením Oz v Oravskom Podzámku č. 35/2009 zo dňa 30.07.2009



DOKUMENTÁCIA	ÚPN ORAVSKÝ PODZÁMOK	
STUPEŇ	NAVŔN (CSTOPIŠ)	
NÁZOV VÝKRESU	ENERGETIKA - EL, ENERGIA, ZEMNÝ PLYN	
OBJAVITEL	OBEC ORAVSKÝ PODZÁMOK	
VED. ATEL (ĽU)	ING. ARCH. JÁN KUBINA	
HL. RIŠITEĽ	ING. ARCH. KUBINA, JÁN, ARCH. ZATKOVÁ	6.2.353/2002
AUTOR VÝKRESU	ING. MILAN BALEK	C. VÝKRES
MIERKA	1:5 000	⑥
DATUM	DECEMBER 2002	

ÚPN OBCE ORAVSKÝ PODZÁMOK

ZMENY a DOPLNKY č. 2 - čístopis

LEGENDA:





- STAV

NÁVRH
- OCHRANNÉ PÁSMA VŠETKÝCH DRUHOV
- VZDUŠNÉ VEDENIE VVN 110 kV
- STL PLYNOVOD
- ZRUŠENÉ JAVY, NEPLATNÉ ÚDAJE
- ZASTAVANÉ PLOHY
- OZNAČENIE LOKALITY V ZaD č.2

SCHVAĽOVACIA DOLOŽKA

Zmeny a doplnky č.2 Územného plánu obce Oravský Podzámok
schválené uznesením obecného zastupiteľstva v Oravskom Podzámku
č. 4 zo dňa 26.07.2018
zároveň sa z výhlásené VZN č.5/2018

Mgr. Jozef Záhora
starosta obce

		DOKUMENTÁCIA	ÚPN OR. PODZÁMOK ZaD č.2	
		NÁZOV VÝKRESU	VÝKRES RIEŠENIA VEREJNEHO TECHNICKÉHO VYBAVENIA - ENERGETIKA	
		OBSTARÁVATEĽ	OBEC ORAVSKÝ PODZÁMOK	
		HL. RIEŠITEĽ	ING. ARCH. JÁN KUBINA	č.2.162/2015
		AUTOR VÝKRESU	ING. PETER GEBURA, ING. VLADIMÍR ŠTRIFLER	Č. VÝKRESU
		MIERKA	1:5 000	
		DÁTUM	AUGUST 2018	

- Zoznam lokalít riešených v rámci zmien a doplnkov č.2:
- 1 Spravenie trasy R3 po realizácii, vrátane územnej rezervy
 - 2 Zmena funkcie ZU-08
 - 3 Zmena funkcie ZU-06
 - 4 Zmena funkcie P-04
 - 5 Zmenenie lokality OV-01
 - 6 Zmena funkcie ZU-07
 - 7 Zmena funkcie BI-28
 - 8 Nová lokalita R-23
 - 9 Doplnenie regulatívov ZU-05 /zabudnuté v pôvodnom ÚP/
 - 10 Doplnenie regulatívov V-01, V-02
 - 11 Zmena časového horizontu z výhľadu do návrhu BI-27

ÚPN OBCE ORAVSKÝ PODZÁMOK

ZMENY a DOPLNKY č. 2 - čistopis

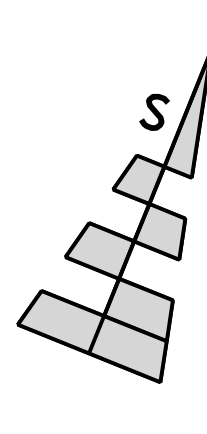

LEGENDA:

STAV	NÁVRH	
		HRANICA KATASTRÁLNEHO ÚZEMIA
		OCHRANNÉ PÁSMO VŠETKÝCH DRUHOV
		ASANOVANÉ VEDENIE
		VZDUŠNÉ VEDENIE VVN 220 kV
		VZDUŠNÉ VEDENIE VVN 110 kV
		VZDUŠNÉ VEDENIE VVN 22 kV
		PODZEMNÝ KÁBEL VVN 22 kV
		TRAFOSTANICA VV/NN - NA OCELOVOM STOŽIARI
		TRAFOSTANICA VV/NN - NA ŽELEZOBETÓNOVÝCH STĽPOCH
		TRAFOSTANICA VV/NN - MUROVANÁ SAMOSTATNE STOJACA
		TRAFOSTANICA VV/NN - V OBJEKTE
		VZDUŠNÉ VEDENIE NN 0,4 kV
		STL PLYNOVOD
		ZRUŠENÉ JAVY, NEPLATNÉ ÚDAJE
		ZASTAVANÉ PLOHY
		OZNAČENIE LOKALITY V Zač č.2


SCHVAĽOVACIA DOLOŽKA

Zmeny a doplnky č.2 Územného plánu obce Oravský Podzámok
schválené uznesením obecného zastupiteľstva v Oravskom Podzámku
č. 4 zo dňa 26.07.2018
záväznosť rozhodnutia vyhlásená VZN č.5/2018

Mgr. Jozef Záhora
starosta obce



DOKUMENTÁCIA	ÚPN OR. PODZÁMOK Zač č.2
NÁZOV VÝKRESU	VÝKRES ŘEŠENIA VEREJNEHO TECHNICKÉHO VÝBAVENIA - ENERGETIKA
OBSTARAVATEĽ	OBEC ORAVSKÝ PODZÁMOK
HL.ŘEŠITEĽ	ING.ARCH.JÁN KUBINA
AUTOR VÝKRESU	ING. PETER GEBURA, ING. VLADIMÍR ŠTRIFLER
MIERKA	1:5 000
DÁTUM	AUGUST 2018



Zoznam lokalít riešených v rámci zmien a doplnkov č.2:
1 Spravenie trasy R3 po realizácii, vrátane územnej rezervy
2 Zmena funkcie ZU-08
3 Zmena funkcie ZU-06
4 Zmena funkcie P-04
5 Zmenenie lokality OV-01
6 Zmena funkcie ZU-07
7 Zmena funkcie BI-28
8 Nová lokalita R-23
9 Doplnenie regulatívu ZU-05 /zabudnuté v pôvodnom ÚPI/
10 Doplnenie regulatívu V-01, V-02
11 Zmena časového horizontu z výhľadu do návrhu BI-27

POL'ANY (k.ú. Or. Podzámok),
výřez M 1:5000

